

南の風はあつたかい。

# 統計で知る みなみ



南 区 統 計 概 要

平 成 20 年 度

# 統計で知る みなみ

## 目次

はじめに .....	1
南区の指標 .....	2
略年表 .....	3
位置・地勢 .....	5

### 人口・世帯

人口・世帯 .....	6
年齢別人口 .....	7
人口動態 .....	8
町丁別世帯と人口 .....	9
戸籍・住民登録 .....	10

### 住宅・土地

.....	11
-------	----

### 産業・経済

事業所 .....	12
工業 .....	13
商業 .....	14

### 生活・環境

公園 .....	15
教育 .....	15
ごみ .....	16
鉄道 .....	16
自動車 .....	17
警察 .....	17
消防 .....	18

### 社会福祉

国民健康保険 .....	19
国民年金 .....	19
生活保護 .....	19
福祉保健相談 .....	19
要介護認定 .....	20
身体障害者 .....	20
児童福祉 .....	21

### 保健・衛生

子ども・家庭に関する相談 .....	22
動物の保護管理 .....	22
環境衛生 .....	23
衛生統計 .....	23

### 選挙

.....	24
-------	----



## はじめに

区民の皆様には、日ごろから市政及び区政の事業推進にあたりまして御理解、御協力を賜り厚くお礼申し上げます。

南区は、昭和18年12月に中区から分区し、発足から65周年を迎えました。横浜市のほぼ中央部に位置し、面積は市内で2番目に小さく、区の中心部を流れる大岡川とそれをはさむように連なる七つの丘から形成されています。

統計データからみた区の特徴としては、人口密度及び平均年齢が市内最高であり、老年人口割合も旭区に続き市内2位の区という側面を持っています。

また、南区は、住・商・工が混在し、銭湯や商店街といった下町情緒のある人情味あふれるところ豊かな『まち』となっています。

まちづくりにおいては、区民の皆様が育んできた心あたたかな風土を生かし、「人の情(こころ)」と「都市の機能」が共存した魅力ある「あったかい」まちづくりを区民の皆様と協働して創りあげてまいりますのでよろしくお願い申し上げます。

この小冊子「統計で知るみなみ」は、各種統計調査の結果に基づき、南区に関する情報を紹介したものです。南区をよりよく知るための参考資料として御活用いただければ幸いです。



平成20年12月

南区長 森田 信英

- 1 本書は、主に「横浜市統計書」を基に作成しました。表及びグラフに資料等の記載のないものは、これによります。
- 2 本書は数値の単位未満は四捨五入を原則としていまして、必ずしも総数に一致しない場合があります。
- 3 人口について、各年各月の1日現在の値は国勢調査を基礎とした推計人口で、各年各月の月末現在の値は住民基本台帳と外国人登録を集計したものです。
- 4 本書に掲載した統計資料について、さらに詳細な数値・内容が必要な場合は、各表の資料作成機関または南区役所統計選挙係にお問い合わせください。

## 南区の指標

項目	横浜市	南区	18区 中 順位	基準日等
面積	434.98km <sup>2</sup>	12.63km <sup>2</sup>	17	平成20年10月1日
人口	3,651,428人	196,327人	10	平成20年10月1日
世帯数	1,556,816世帯	90,988世帯	7	平成20年10月1日
一世帯あたり人員	2.35人	2.16人	14	平成20年10月1日
人口密度	8,394人/km <sup>2</sup>	15,544人/km <sup>2</sup>	1	平成20年10月1日
平均年齢	42.6歳	45.1歳	1	平成20年9月30日
老年人口割合(注1)	18.6%	21.9%	2	平成20年9月30日
昼夜間人口比率(注2)	90.4%	76.5%	13	平成17年国勢調査
都市公園面積	1,713.2ha	40.5ha	15	平成20年8月5日
都市計画区域	435.5km <sup>2</sup>	12.7km <sup>2</sup>	17	平成18年4月1日
販売農家数(注4)	2,655戸	3戸	16	2005年農林業センサス
事業所数	109,637事業所	6,000事業所	7	平成18年事業所・企業統計
製造品出荷額等	3,986,418百万円	26,433百万円	16	平成19年工業統計
年間商品販売額(卸売業)	612,991,646万円	9,301,168万円	14	平成19年商業統計
年間商品販売額(小売業)	375,119,800万円	10,839,494万円	15	平成19年商業統計
火災発生件数	1,077件	63件	7	平成19年
交通事故発生件数	19,037件	912件	13	平成19年
生活保護率(注5)	14.0%	27.2%	2	平成20年3月31日

(注1) 老年人口割合 = 65歳以上人口 ÷ 総人口 × 100

(注2) 昼夜間人口比率 = 昼間人口 ÷ 夜間人口 × 100

(注3) 横浜市の都市公園面積は県立公園を含んだ値です。

(注4) ここでの農家は経営耕地面積が10アール以上または年間の農作物総販売額が15万円以上の農家を表します。

(注5) 生活保護率‰は人口千人に対する割合

## 略年表


西暦	年号	月	できごと
1943	昭和18	12	中区から分区 面積33.92km <sup>2</sup> 、人口145,333人、 庁舎は南太田町（現在の男女共同参画センター横浜南）
1945	昭和20	5	横浜大空襲、南区の40%が被災 （死者・行方不明1,315人、全焼家屋19,085戸）
1948	昭和23	3	自治体消防として南消防署発足
1950	昭和25	12	南区役所港南出張所開設（大久保、上大岡、上永谷、下永谷、最戸、笹下、日野、 野庭の八か町を管轄）
1956	昭和31	4	市電、保土ヶ谷橋～通町1丁目間開通（昭和47年3月市電廃止）
		12	宮元町、宿町、花之木町全域及び中村町、山谷、平楽の一部区域が接收解除
1958	昭和33	3	南区役所新庁舎落成
1959	昭和34	4	蒔田公園開園
1961	昭和36	6	集中豪雨により、大岡川氾濫(床上・床下浸水6,755戸)
1965	昭和40	5	横浜市愛児センター完成（平成12年1月市大医学部附属市民総合医療センターに統合）
1966	昭和41	6	台風4号により、大岡川氾濫（床上・床下浸水4,958戸）
1969	昭和44	10	港南区を分区
1970	昭和45	6	台風2号等により、大岡川氾濫（床上・床下浸水544戸）
		8	南区青少年図書館開館（平成14年4月閉館）
1972	昭和47	12	市営地下鉄1号線開通(伊勢佐木長者町～上大岡)。南区内に阪東橋、吉野町、蒔 田、弘明寺の各駅設置
1973	昭和48	11	集中豪雨により大岡川氾濫（床上・床下浸水33戸）
1974	昭和49	3	南区新総合庁舎改修工事完成、南消防署・南公会堂が移転
		7	台風8号により、大岡川氾濫(床上・床下浸水44戸)
1976	昭和51	7	第1回南まつり開催
1978	昭和53	9	横浜市婦人会館開館（西区紅葉坂から移転）
		9	吉田川を埋立て、大通り公園開園
1979	昭和54	3	南センター開館
		6	横浜市こども植物園開園
		7	南区休日急患診療所開設
1981	昭和56	3	横浜横須賀道路（高速）開通
1982	昭和57	6	六ツ川スポーツ会館開館
1983	昭和58	2	寿警察署が南警察署に名称変更し、大岡二丁目に移転
		3	清水ヶ丘公園、一部開園
1985	昭和60	3	大岡川プロムナード完成
1987	昭和62	5	南福祉ホームむつみ・横浜青年館開館
		8	南部第2シルバー人材センター開館(平成2年4月シルバー人材センター南事務所に変更)
		10	万世ポンプ場完成
1988	昭和63	6	区のシンボルマーク制定
1989	平成元	3	吉野町ポンプ場完成
1989	平成元	7	吉野町市民プラザ開館
		11	京浜急行弘明寺駅～上大岡駅間の立体交差の完成

# 略年表

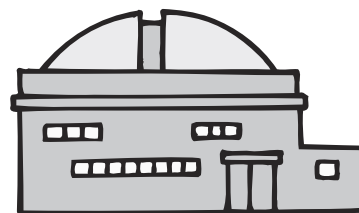
西暦	年号	月	できごと
1990	平成2	3	清水ヶ丘公園プールオープン
		3	首都高速神奈川3号狩場線開通
1991	平成3	3	第1回南区桜まつり開催
		4	六ツ川台コミュニティハウス開設
1992	平成4	7	清水ヶ丘公園体育館開館
		12	南図書館開館
1993	平成5	1	複合施設、大岡健康プラザ開館 (南スポーツセンター、大岡地区センター、大岡地域ケアプラザ)
1994	平成6	9	永田地区センター開館
1996	平成8	10	清水ヶ丘地域ケアプラザ・中部療育センター開館
1997	平成9	4	永田台コミュニティハウス開設
		7	デイ銭湯1号館「草津湯」オープン
		10	南区子ども・家庭支援センター開設
1999	平成11	11	永田地域ケアプラザ開館
2000	平成12	1	横浜市立大学医学部附属市民総合医療センターオープン
		2	六ツ川地域ケアプラザ開館
2001	平成13	1	区の花「さくら」の制定
		4	蒔田公園再整備完成
		4	南区ホームページ開設
2002	平成14	1	南区福祉保健センタースタート
		4	睦コミュニティハウス開設
2003	平成15	6	戸籍課証明窓口(愛称：みなみん)開設
		12	南区制60周年記念式典開催
2004	平成16	4	南区マスコットキャラクター「みなっち」誕生
		4	都市計画マスタープラン・南区プラン策定
		7	浦舟複合福祉施設の一部(浦舟地域ケアプラザ、横浜市浦舟ホーム、横浜市天神ホーム、横浜市浦舟園、南区社会福祉協議会、南区福祉保健活動拠点)オープン
		9	南区子育ての場「さくらザウルス」開設
		10	税務証明統合窓口「ぜいまだ・みなみ」開設
2005	平成17	3	中村地区センター開設
			南区地域福祉保健計画完成
		4	フリースペースみなみ開設
		5	みなみ市民活動センター開設
			浦舟コミュニティハウス開設
2006	平成18	3	六ツ川一丁目コミュニティハウス開設
		10	南区精神障害者生活支援拠点開設
		10	中村地域ケアプラザ開設
		12	睦地域ケアプラザ開設
2007	平成19	10	中央児童相談所開設
2008	平成20	3	南区地域子育て支援拠点「はぐはぐの樹」オープン
		5	蒔田コミュニティハウス開設



南区シンボルマーク



南区マスコットキャラクター  
みなっち



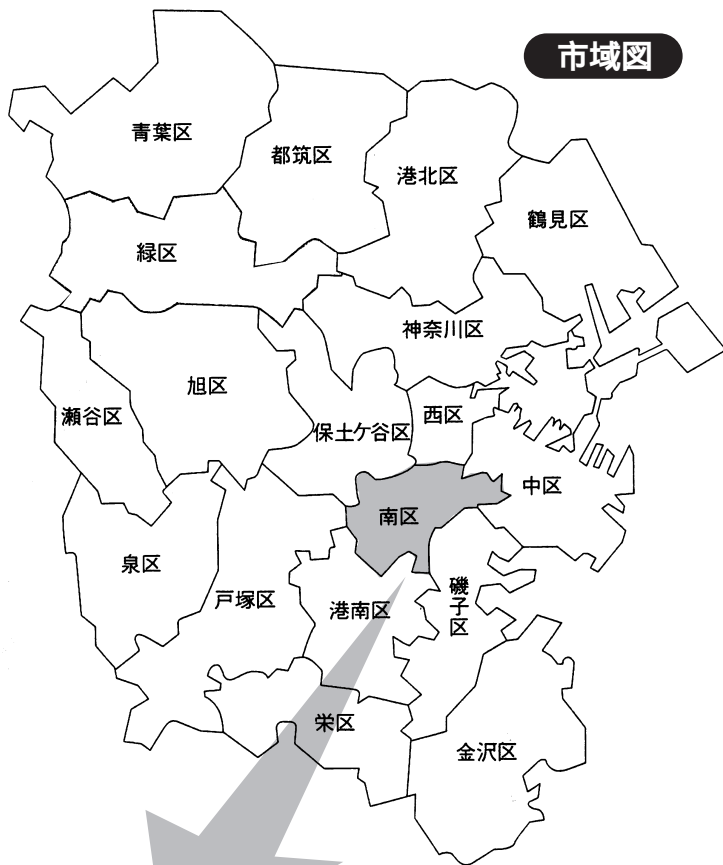
位置・地勢

東端 唐沢  
 西端 六ツ川四丁目  
 南端 大岡四丁目  
 北端 伏見町  
 最高地 永田山王台 海拔90.9m  
 最低地 真金町 海拔0.9m

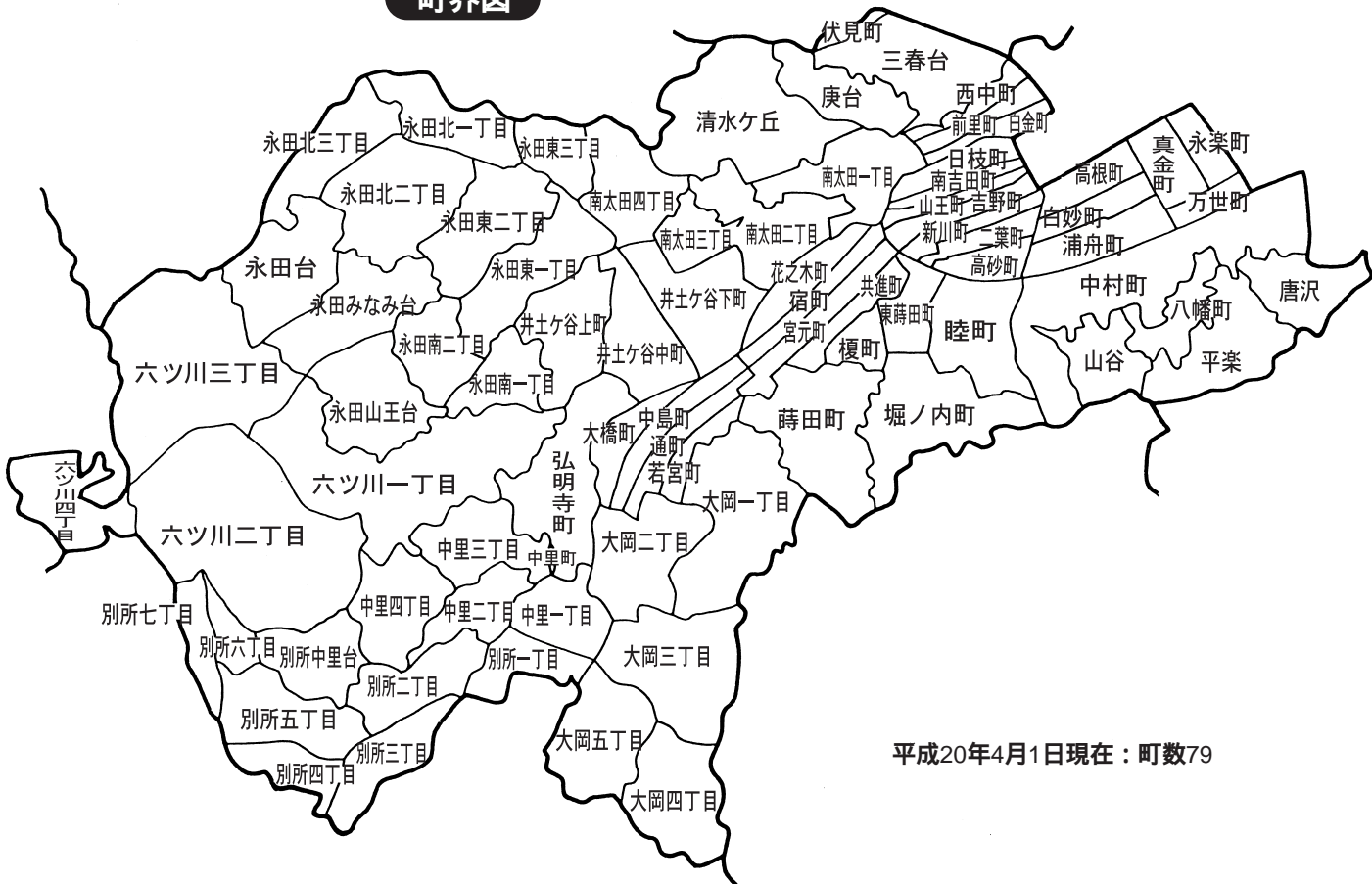


南区は市のほぼ中央に位置し、人口は約19万6千人、面積は12.63km<sup>2</sup>。市内18区中2番目に小さい区です。東は中区、西は戸塚区、南は磯子区、港南区、北は西区、保土ヶ谷区に接しています。

市域図



町界図



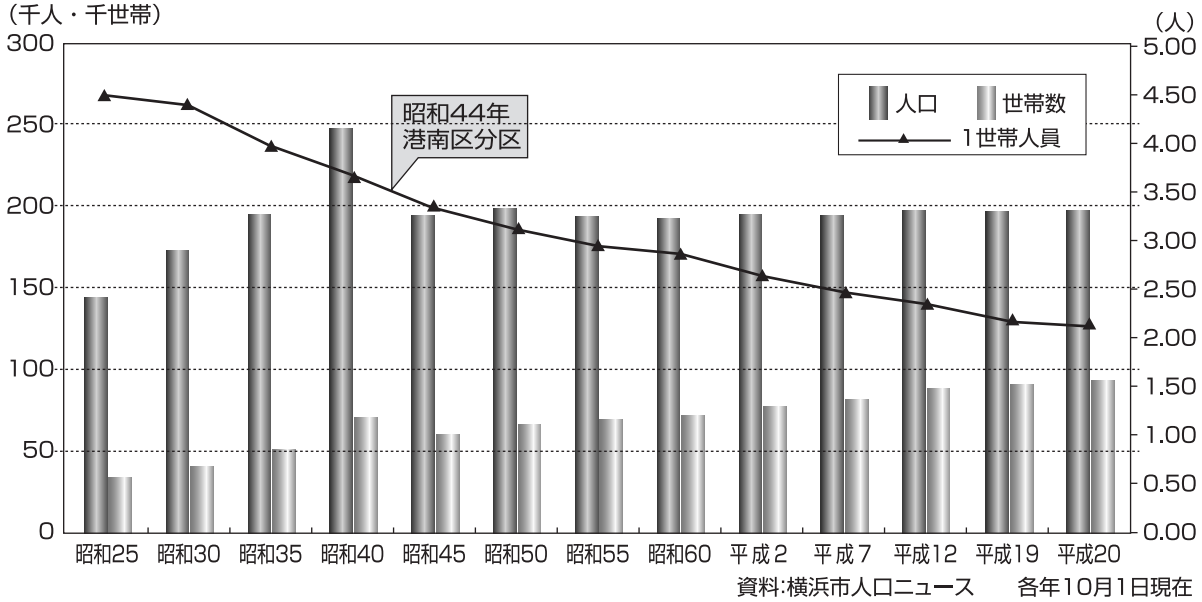
平成20年4月1日現在：町数79

# 人口・世帯

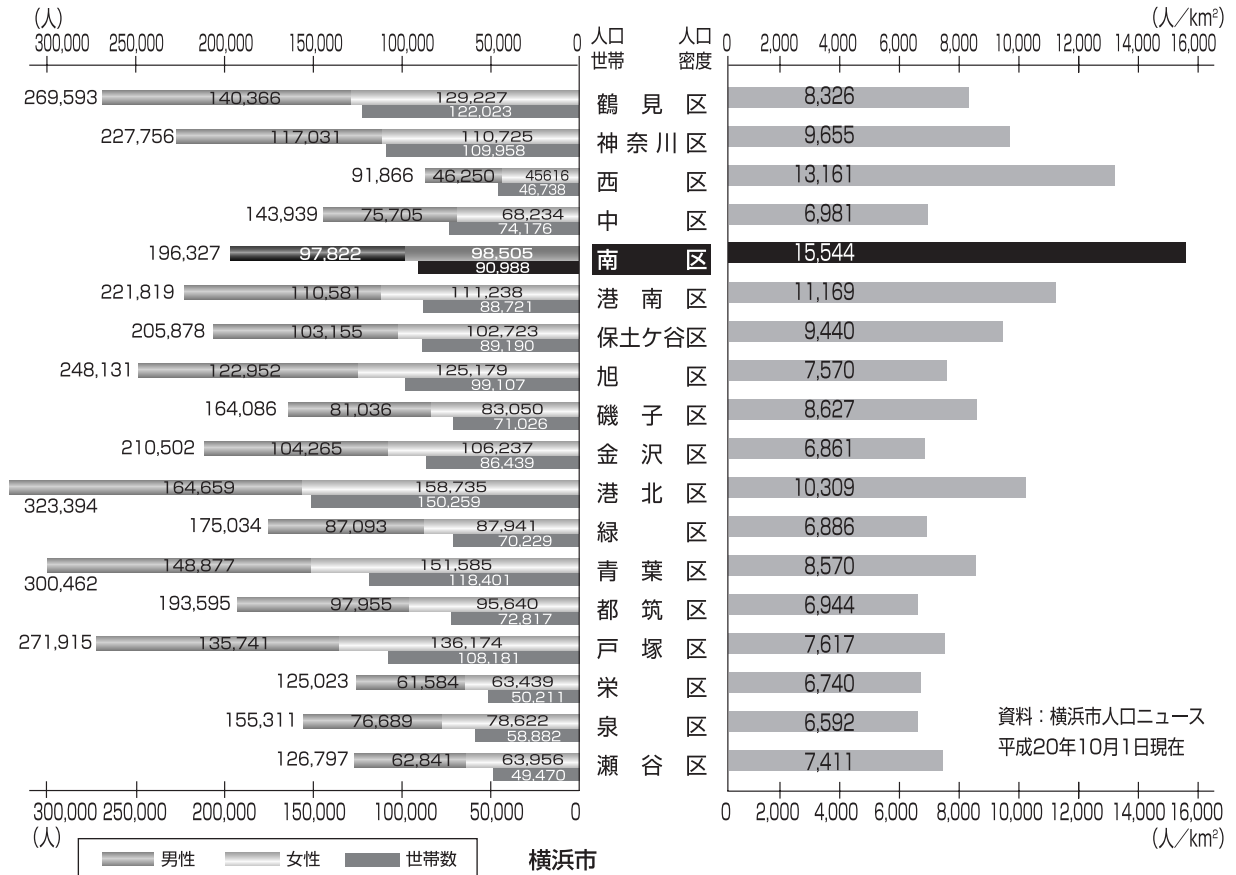


昭和18年に中区から分区して誕生した南区。人口は145,333人、世帯数は33,640世帯でした。太平洋戦争の戦災による減少や戦後復興、昭和30年代の大規模開発などによる大幅な人口増加を経て、昭和44年に港南区を分区して以降は、人口は19万人台で横ばい状態となっています。

## 人口・世帯数の推移



## 区別人口・世帯数及び人口密度



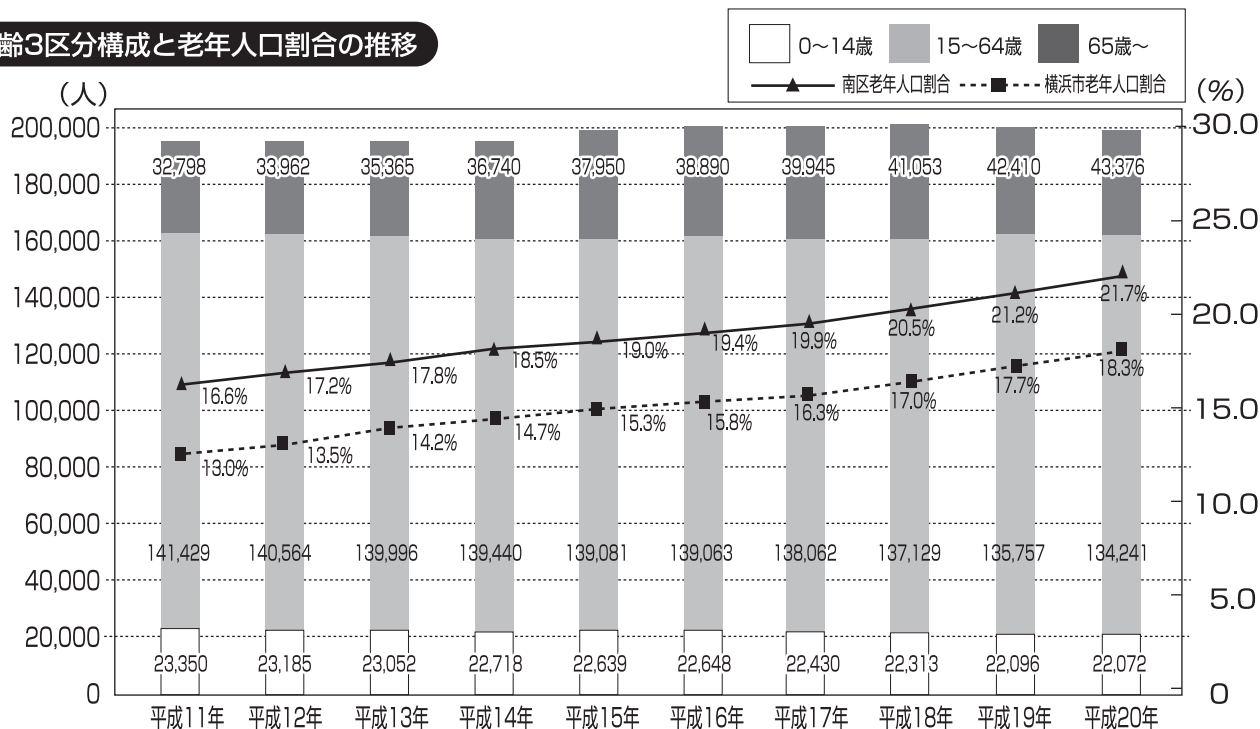
### 横浜市

- 人口総数 3,651,428人 (男 1,834,602人、女 1,816,826人)
- 世帯数 1,556,816世帯 ●人口密度 8,394人/km<sup>2</sup>



年齢別人口

年齢3区分構成と老年人口割合の推移



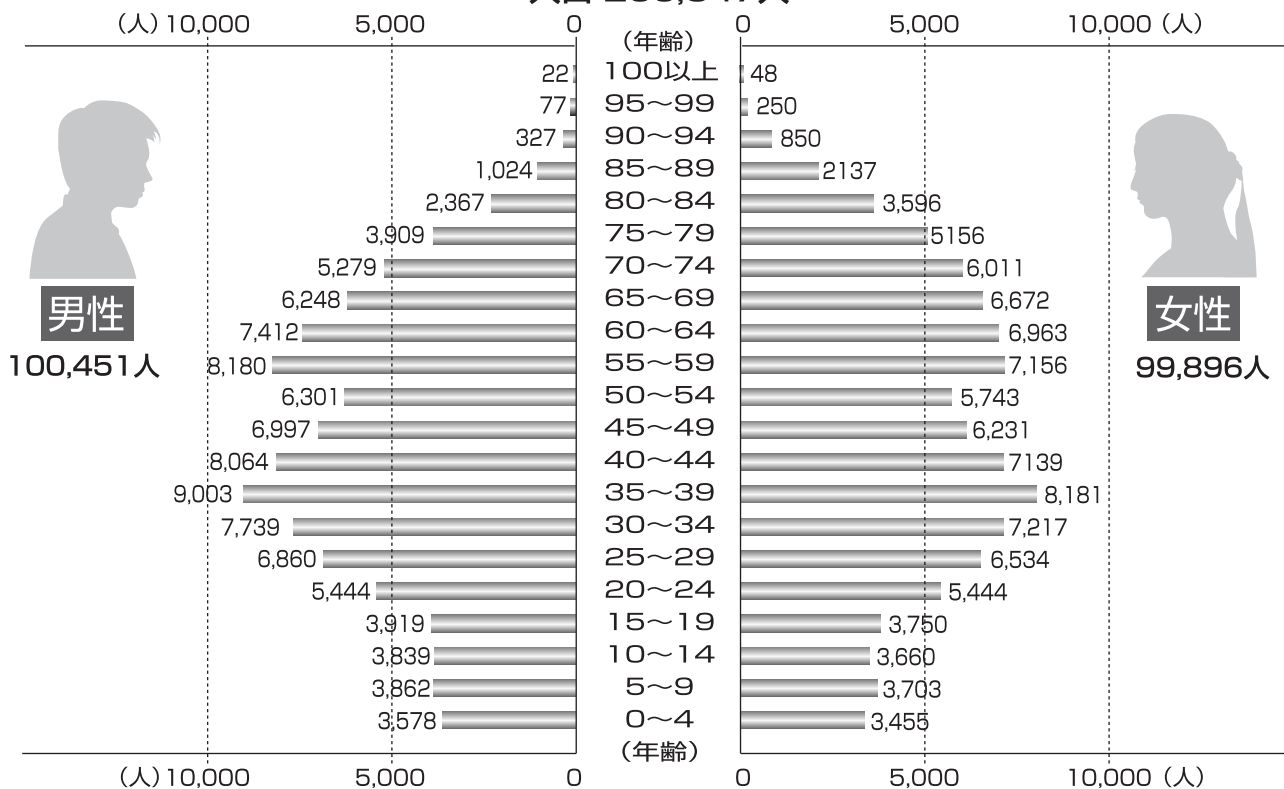
資料：横浜市行政区・町丁、年齢、男女別人口  
各年3月31日現在



南区の老年人口割合(65歳以上)は、21.7%と市内第2位で、横浜市全体におけるこの割合も年々増加しています。また、老年人口と年少人口との差は年々開いていく傾向にあります。

年齢別人口ピラミッド

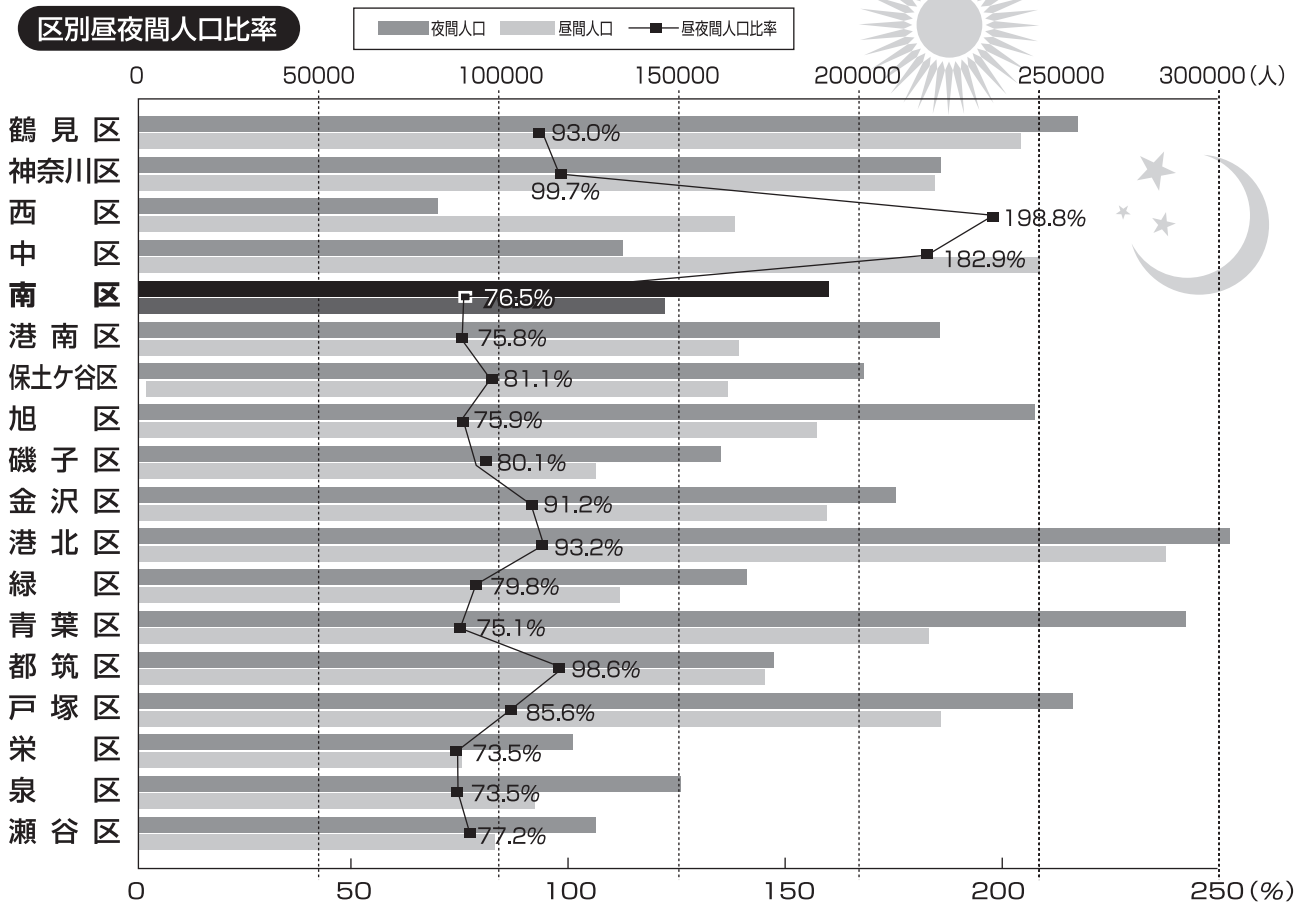
人口 200,347人



資料：横浜市行政区・町丁、年齢、男女別人口 平成20年9月30日現在

# 人口動態

## 区別昼夜間人口比率




資料：平成17年国勢調査



南区の昼夜間人口比率は、市内で6番目に低い率で、夜間人口（常住人口）が昼間人口を上回っています。このことは区外への就業者や通学者が多いことをあらわしています。

また、出生数と死亡数については、平成14年から死亡者の数が逆転して多くなっています。

## 南区出生数・死亡数の推移



資料：各年人口動態調査  
健康福祉局福祉保健課

## 町丁別世帯と人口

## 町丁別データ

町名	世帯数 (世帯)	人口			面積 (km <sup>2</sup> )	人口密度 (人/km <sup>2</sup> )
		総数	男	女		
万世町	928	1,470	761	709	0.036	40,833
永楽町	1,275	1,874	1,001	873	0.057	32,877
真金町	1,932	2,735	1,450	1,285	0.084	32,560
高根町	1,698	2,732	1,362	1,370	0.079	34,582
白妙町	1,449	2,510	1,243	1,267	0.070	35,857
浦舟町	1,581	2,280	1,246	1,034	0.109	20,917
中村町	5,136	8,473	4,429	4,044	0.480	17,652
唐沢	972	1,971	972	999	0.136	14,493
平楽	1,492	3,162	1,569	1,593	0.215	14,707
八幡町	837	1,550	776	774	0.099	15,657
山谷	559	1,243	640	603	0.123	10,106
堀ノ内町	2,090	4,083	2,096	1,987	0.287	14,226
睦町	1,339	2,532	1,314	1,218	0.192	13,188
高砂町	1,005	1,381	702	679	0.056	24,661
二葉町	972	1,629	841	788	0.046	35,413
新川町	881	1,510	764	746	0.050	30,200
吉野町	1,317	2,202	1,077	1,125	0.057	38,632
山王町	619	1,034	528	506	0.043	24,047
南吉田町	953	1,624	818	806	0.031	52,387
日枝町	1,348	2,423	1,213	1,210	0.068	35,632
白金町	333	461	232	229	0.038	12,132
前里町	817	1,258	683	575	0.060	20,967
西中町	455	742	373	369	0.043	17,256
三春台	1,797	3,437	1,701	1,736	0.238	14,441
伏見町	143	269	138	131	0.015	17,933
庚台	1,120	2,228	1,111	1,117	0.145	15,366
清水ヶ丘	2,014	4,084	2,089	1,995	0.408	10,010
南太田一丁目	1,749	3,132	1,592	1,540	0.218	14,367
南太田二丁目	960	1,975	946	1,029	0.185	10,676
南太田三丁目	611	1,216	575	641	0.093	13,075
南太田四丁目	1,083	1,974	1,018	956	0.158	12,494
花之木町	557	907	419	488	0.086	10,547
宿町	1,048	1,751	853	898	0.076	23,039
宮元町	1,192	2,026	1,002	1,024	0.089	22,764
共進町	845	1,578	769	809	0.062	25,452
東蒔田町	946	1,722	845	877	0.088	19,568
榎町	865	1,619	774	845	0.059	27,441
蒔田町	2,066	4,448	2,179	2,269	0.296	15,027
若宮町	622	1,240	557	683	0.050	24,800
通町	809	1,600	778	822	0.071	22,535

町名	世帯数 (世帯)	人口			面積 (km <sup>2</sup> )	人口密度 (人/km <sup>2</sup> )
		総数	男	女		
中島町	868	1,652	784	868	0.085	19,435
大橋町	539	1,066	508	558	0.075	14,213
弘明寺町	1,891	3,716	1,810	1,906	0.263	14,129
井土ヶ谷下町	2,548	4,524	2,272	2,252	0.214	21,140
井土ヶ谷中町	2,232	4,390	2,169	2,221	0.169	25,976
井土ヶ谷上町	1,494	2,995	1,477	1,518	0.182	16,456
六ツ川一丁目	2,793	5,909	2,965	2,944	0.551	10,724
六ツ川二丁目	3,628	8,354	4,130	4,224	0.662	12,619
六ツ川三丁目	3,435	7,947	4,027	3,920	0.546	14,555
六ツ川四丁目	1,030	2,321	1,146	1,175	0.178	13,039
中里町	8	26	13	13	0.003	8,667
中里一丁目	1,191	2,436	1,242	1,194	0.136	17,912
中里二丁目	689	1,373	751	622	0.109	12,596
中里三丁目	1,037	2,161	1,089	1,072	0.168	12,863
中里四丁目	1,147	2,553	1,300	1,253	0.176	14,506
大岡一丁目	2,550	5,226	2,565	2,661	0.356	14,680
大岡二丁目	1,390	2,357	1,161	1,196	0.226	10,429
大岡三丁目	2,012	4,231	2,088	2,143	0.278	15,219
大岡四丁目	1,695	3,957	2,025	1,932	0.214	18,491
大岡五丁目	1,543	3,133	1,537	1,596	0.216	14,505
別所一丁目	572	1,145	566	579	0.097	11,804
別所二丁目	909	1,950	995	955	0.148	13,176
別所三丁目	1,090	2,416	1,221	1,195	0.149	16,215
別所四丁目	559	1,253	632	621	0.089	14,079
別所五丁目	940	2,255	1,089	1,166	0.189	11,931
別所六丁目	268	602	305	297	0.054	11,148
別所七丁目	198	500	246	254	0.074	6,757
別所中里台	858	2,150	1,072	1,078	0.148	14,527
永田東一丁目	1,445	3,122	1,520	1,602	0.219	14,256
永田東二丁目	1,358	2,994	1,492	1,502	0.226	13,248
永田東三丁目	750	1,642	799	843	0.104	15,788
永田南一丁目	965	1,869	949	920	0.109	17,147
永田南二丁目	767	1,737	867	870	0.136	12,772
永田山王台	1,587	3,674	1,865	1,809	0.215	17,088
永田北一丁目	918	1,913	941	972	0.160	11,956
永田北二丁目	1,742	4,097	2,076	2,021	0.290	14,128
永田北三丁目	1,188	2,702	1,315	1,387	0.164	16,476
永田台	1,146	3,021	1,508	1,513	0.240	12,588
永田みなみ台	2,536	4,884	2,494	2,390	0.215	22,716

資料：横浜市行政区・町丁、年齢、男女別人口 平成20年9月30日現在

# 戸籍・住民登録

## 戸籍事務取扱件数

(南区)平成19年度

本籍数 (H20.3.31現在)	85,372世帯
本籍人口 (H20.3.31現在)	197,643人
届出件数	12,959件
出生	2,233件
死亡	2,712件
婚姻	2,805件
離婚	899件
転籍	1,304件
その他	3,006件

## 住民基本台帳事務取扱件数

(南区)平成19年度

住民登録世帯数 (H20.3.31現在)	95,745世帯
住民登録人口 (H20.3.31現在)	192,710人
届出件数	21,899件
転入	8,489件
転出	8,446件
転居	3,055件
世帯等変更	1,909件

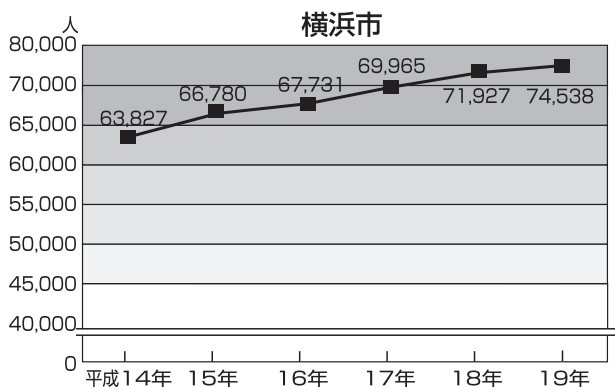
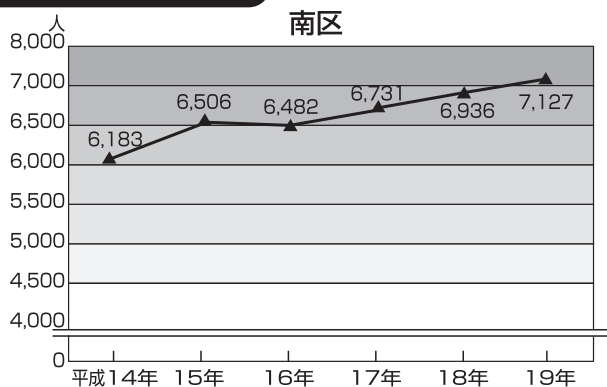
資料：南区役所戸籍課



平成19年度の戸籍・住民登録の届出は合わせて34,858件あり、1日あたりにして、約96件の届出を受理しました。

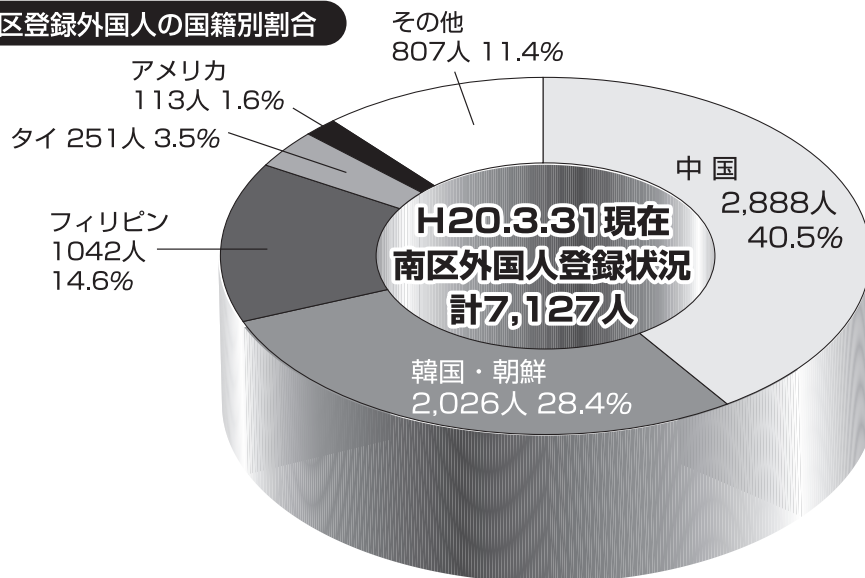
区内の外国人登録者は、平成19年度末現在、中国籍の登録者が一番多くなっています。

## 外国人登録数の推移



資料：南区役所戸籍課  
各年度末現在

## 南区登録外国人の国籍別割合



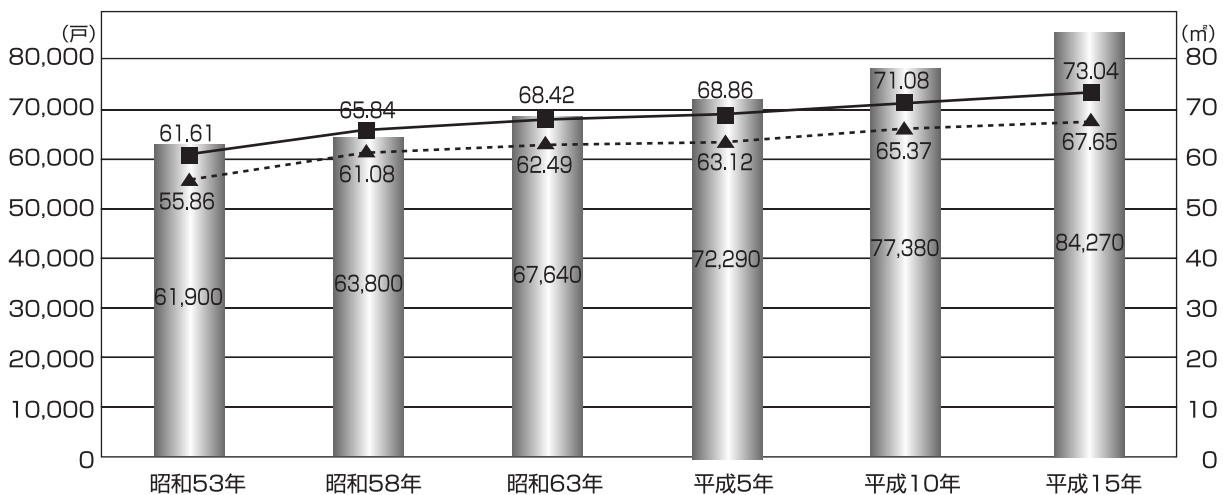
資料：南区役所戸籍課

住宅・土地



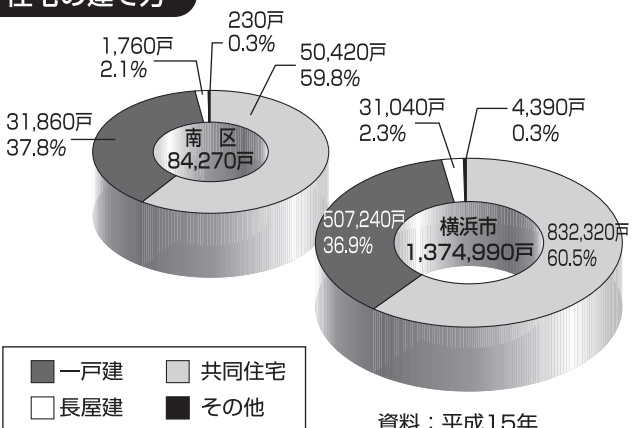
住宅戸数、住宅面積ともに年々増加していますが、南区の1戸あたりの住宅面積は、67.65m<sup>2</sup>と、横浜市平均73.04m<sup>2</sup>より狭く市内で13番目となっています。住宅の建て方は共同住宅が最も多く、住宅の所有形態では、持ち家が借家を上回っています。

南区住宅戸数及び床面積の推移



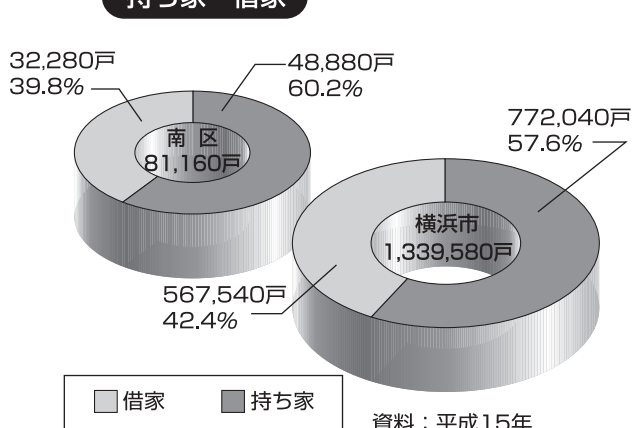
資料：各年住宅・土地統計調査

住宅の建て方



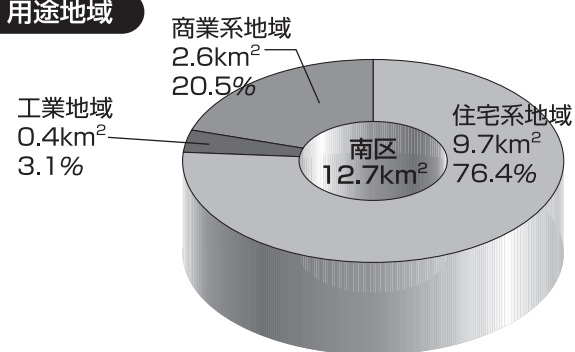
資料：平成15年住宅・土地統計調査

持ち家・借家

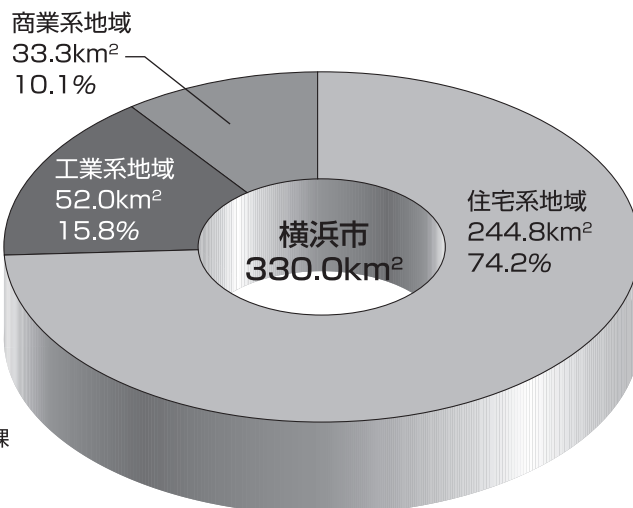


資料：平成15年住宅・土地統計調査

用途地域



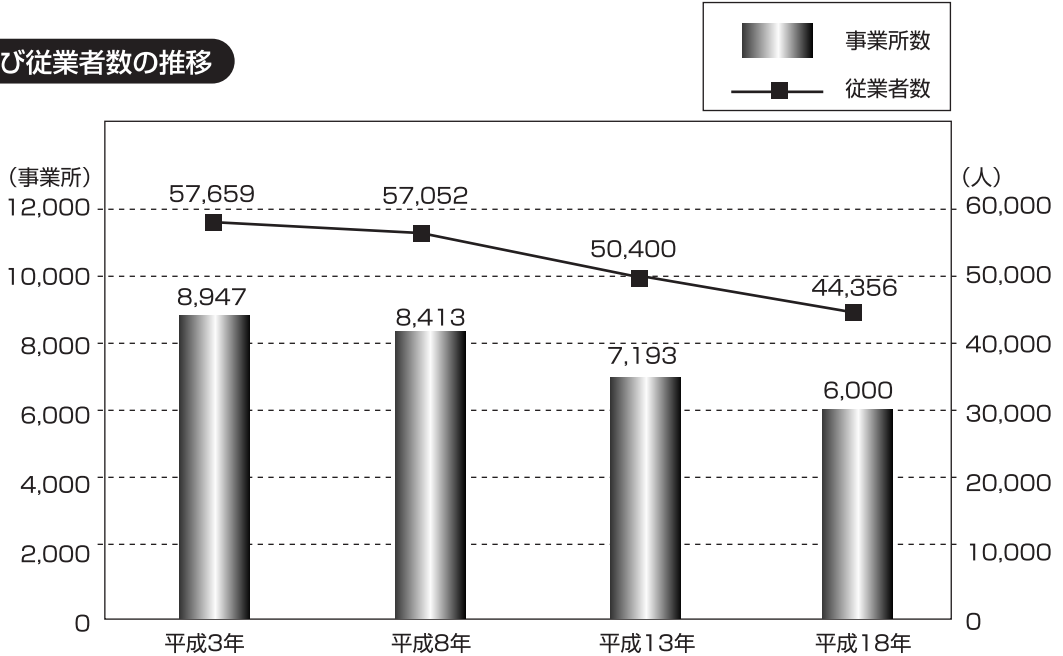
平成18年4月1日現在  
資料：まちづくり調整局都市計画課





平成18年の南区の事業所数は6,000事業所で、平成13年の7,193事業所と比較すると市内18区中1番の減少率（△16.6%）を示しています。また、従業者数でも44,356人であり、市内で最大の減少率（△12.0%）となっています。

事業所数及び従業者数の推移



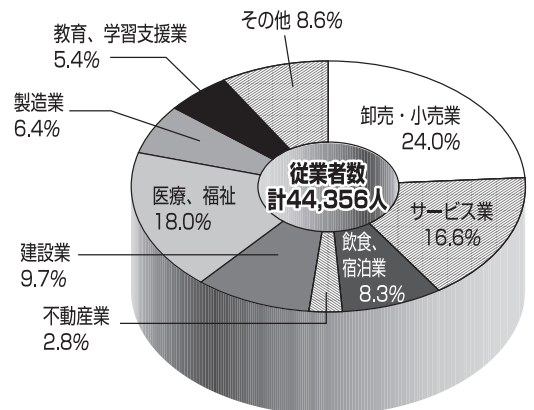
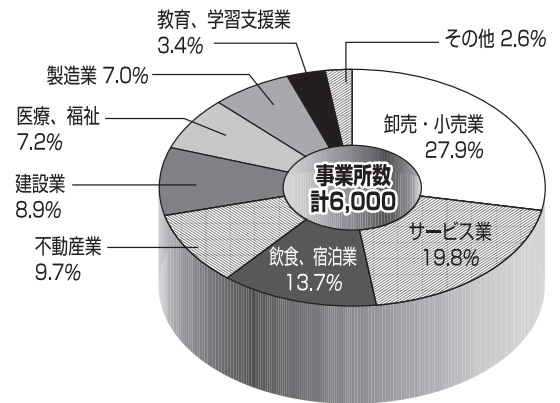
資料：各年事業所・企業統計調査

産業分類別事業所数


	南区	横浜市
総数	6,000	109,637
卸売・小売業	1,676	28,480
サービス業	1,185	21,871
飲食店、宿泊業	819	14,794
不動産業	579	8,697
建設業	534	9,396
医療、福祉	429	8,108
製造業	420	7,408
教育、学習支援業	203	4,666
その他	155	6,217

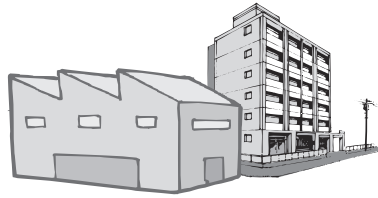
資料：平成18年事業所・企業統計調査

南区の事業所数・従業者数の割合



資料：平成18年事業所・企業統計調査





南区の工業の事業所数は市内で

6番目ですが、従業員数は15番目と少なく、1事業所あたりの従業員数及び製造品出荷額等は、市内で最も少ない値となっています。

区内の業種では、印刷業が事業所数、従業員数、製造品出荷額等ともにトップを占めています。


## 区別事業所数、従業員数及び製造品出荷額等

(従業員4人以上の事業所)

	事業所数	従業員数(人)	製造品出荷額等(百万円)	1事業所あたりの従業員数(人)	1事業所あたりの製造品出荷額等(百万円)
鶴見区	475	15,212	804,496	32.0	1,694
神奈川区	124	5,460	254,881	44.0	2,055
西区	60	1,382	25,622	23.0	427
中区	69	1,875	105,007	27.2	1,522
南区	159	1,870	26,433	11.8	166
港南区	61	922	12,747	15.1	209
保土ヶ谷区	91	2,290	36,817	25.2	405
旭区	112	2,735	56,469	24.4	504
磯子区	84	4,635	332,339	55.2	3,956
金沢区	325	15,999	492,703	49.2	1,516
港北区	693	14,681	351,082	21.2	507
緑区	11	4,301	112,208	36.4	951
青葉区	63	1,505	53,233	23.9	845
都筑区	535	17,941	473,942	33.5	886
戸塚区	174	12,675	540,872	72.8	3,108
栄区	50	4,779	213,378	95.6	4,268
泉区	120	2,156	43,306	18.0	361
瀬谷区	90	2,158	50,884	24.0	565
横浜市	3,403	112,576	3,986,418	33.1	1,171

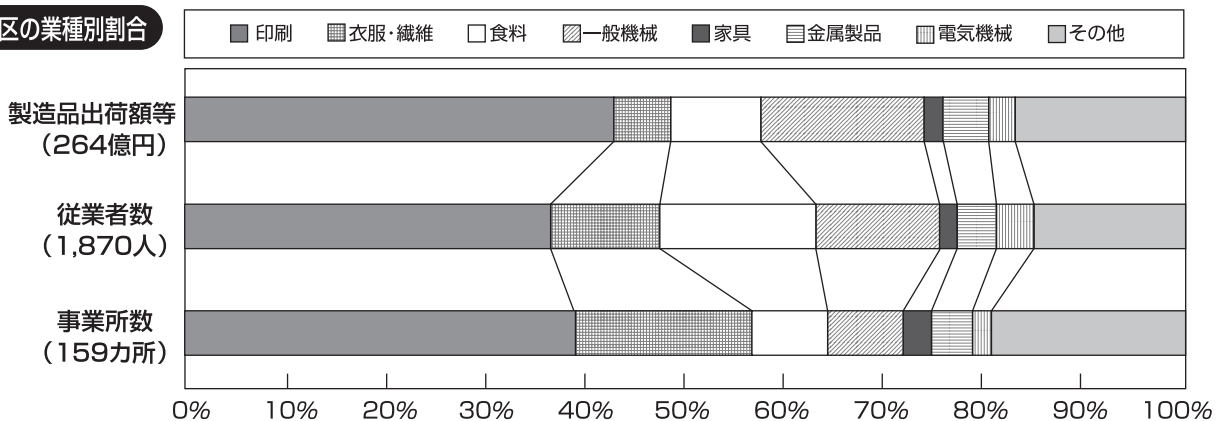
資料：平成19年工業統計調査

## 南区の工業の推移



資料：各年工業統計調査

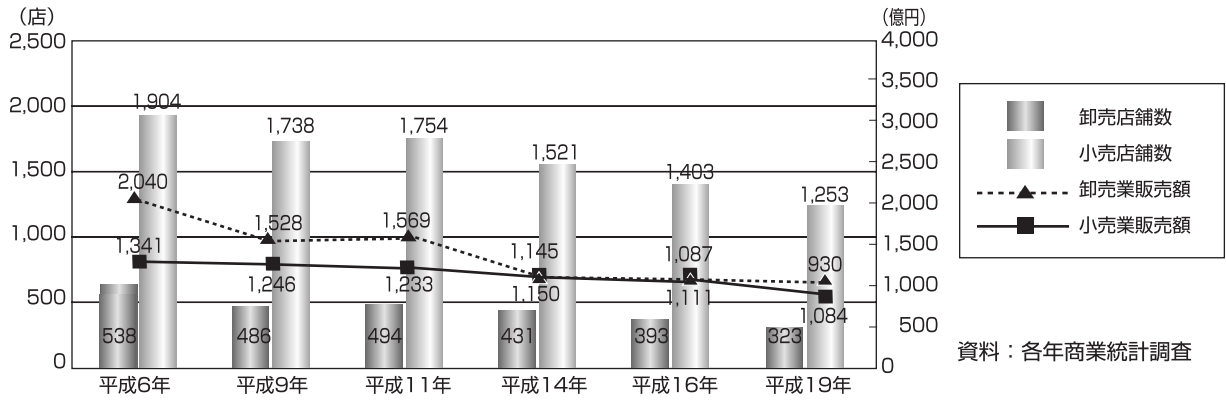
## 南区の業種別割合



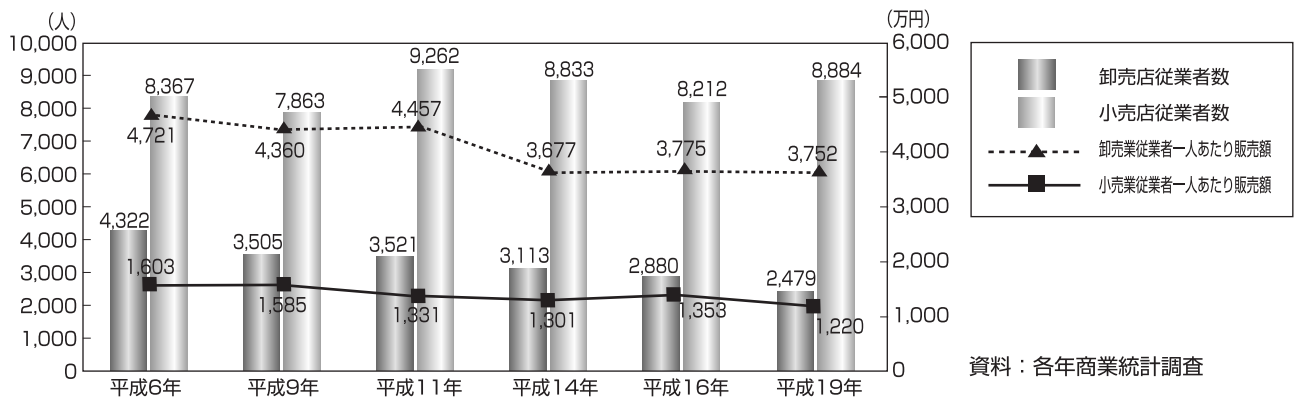
資料：平成19年工業統計調査

# 商業

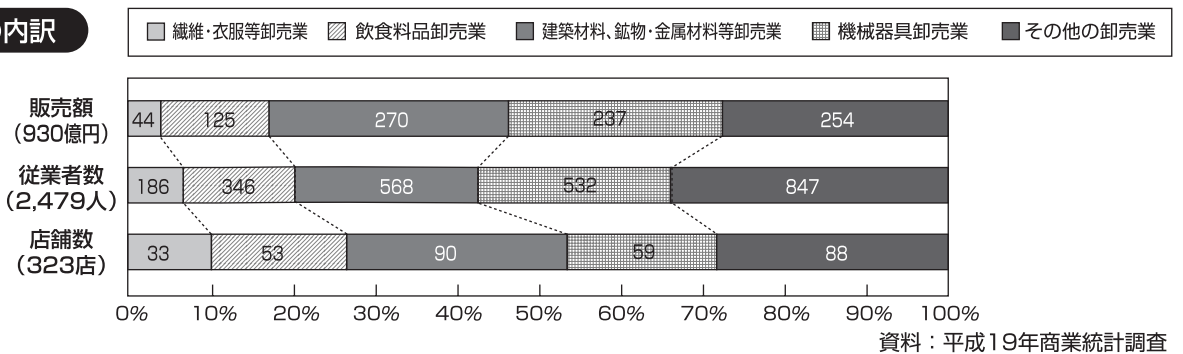
## 南区の卸売業・小売業の店舗数と年間販売額の推移



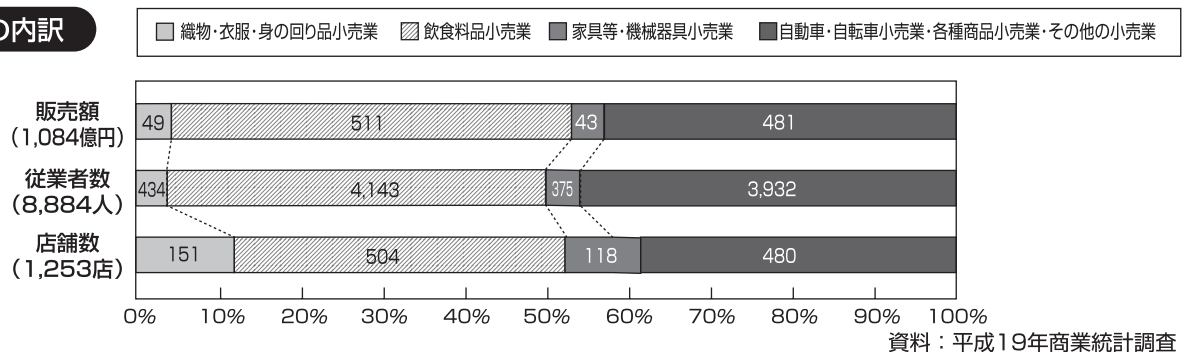
## 卸売業・小売業の従業者数と一人あたり年間販売額の推移



## 卸売業の内訳



## 小売業の内訳





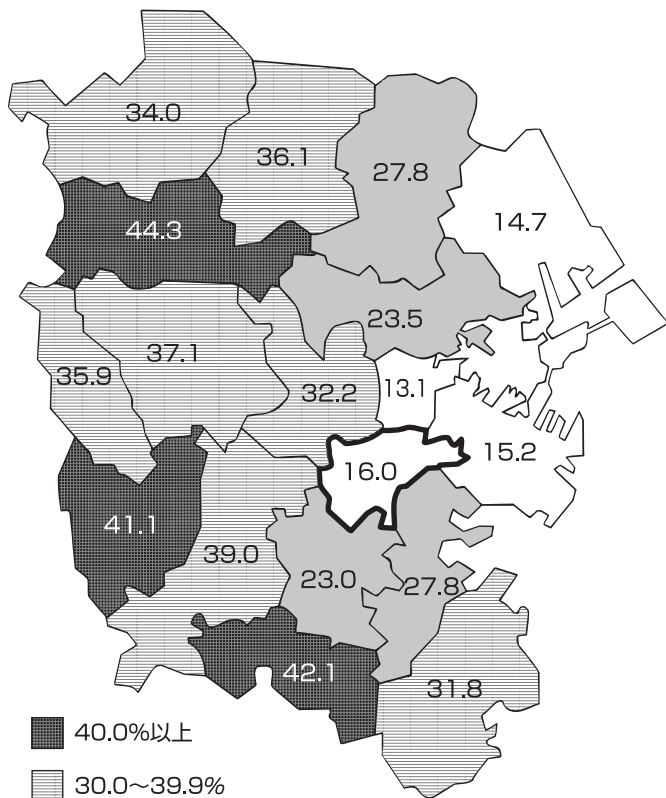
生活・環境

公園・教育



南区の公園数は市内で11番目、公園面積は15番目、区域面積に占める割合は11番目です。しかし、1人あたりの公園面積に換算すると最も少ない値を示します。

区別緑被率



- 40.0%以上
- 30.0~39.9%
- 20.0~29.9%
- 10.0~19.9%

緑被率=山林や公園の緑、畑、果実園、草地などの割合  
平成16年6月現在 資料：環境創造局環境政策課

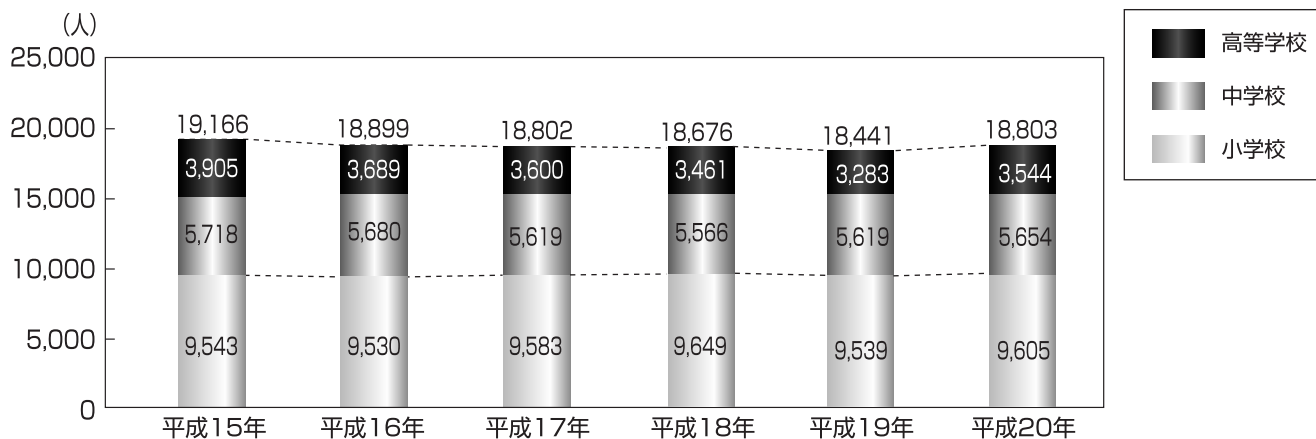
区別公園数及び面積等

平成20年8月現在

区名	公園数	面積 (ha)	区域面積に占める割合 (%)	市民一人当たりの公園面積 (m <sup>2</sup> )
鶴見区	129	69.3	2.14	2.57
神奈川区	148	81.7	3.46	3.59
西区	45	26.3	3.77	2.87
中区	82	93.3	4.52	6.49
南区	129	40.5	3.21	2.06
港南区	175	79.0	3.98	3.56
保土ヶ谷区	156	93.6	4.29	4.55
旭区	193	167.4	5.11	6.75
磯子区	113	42.7	2.25	2.60
金沢区	202	293.1	9.55	13.92
港北区	164	117.0	3.73	3.62
緑区	148	111.4	4.38	6.36
青葉区	226	98.0	2.80	3.26
都筑区	136	159.3	5.71	8.30
戸塚区	209	111.0	3.11	4.09
栄区	123	58.7	3.16	4.71
泉区	94	34.2	1.45	2.21
瀬谷区	96	36.6	2.14	2.88
横浜市	2,568	1,713.2	3.94	4.70

※この数値は県立公園を含めたものです。  
資料：環境創造局水・緑管理課

南区の小・中・高等学校生徒数の推移



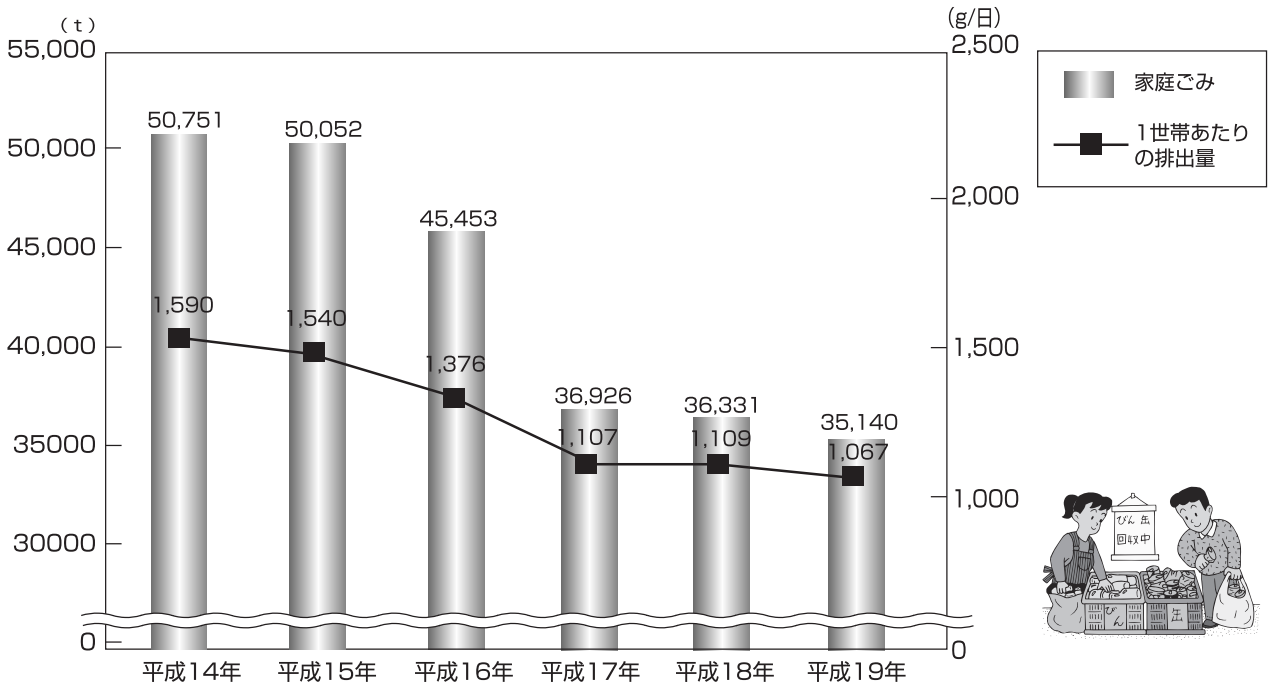
資料：学校基本調査 各年5月1日現在

## ごみ・鉄道




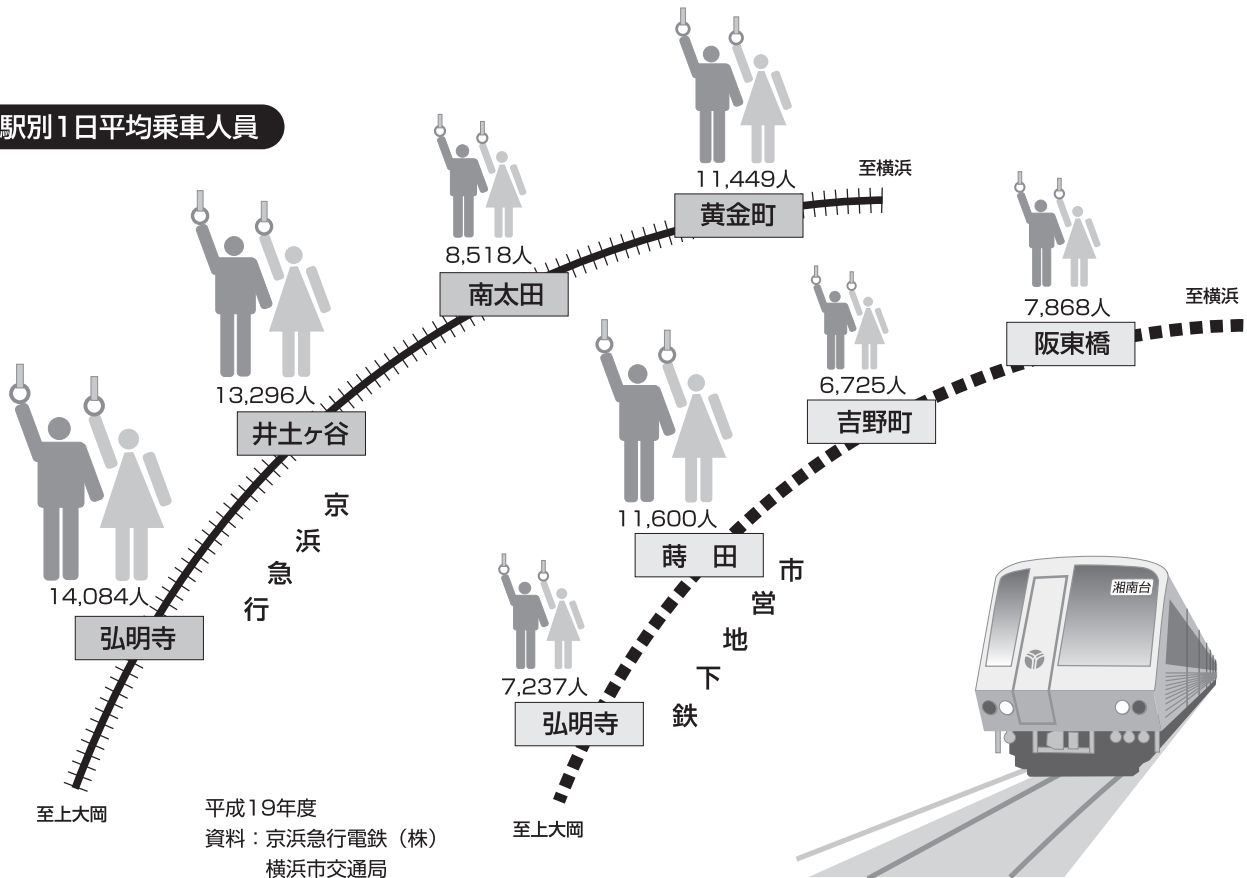
南区の家庭ごみの収集量はほぼ横ばいです。横浜市では平成13年度における全市のごみの排出量に対し、平成22年度までに35%削減する「横浜G30プラン」の目標達成に向けた減量・リサイクル行動を進めています。

### 家庭ごみの収集量の推移



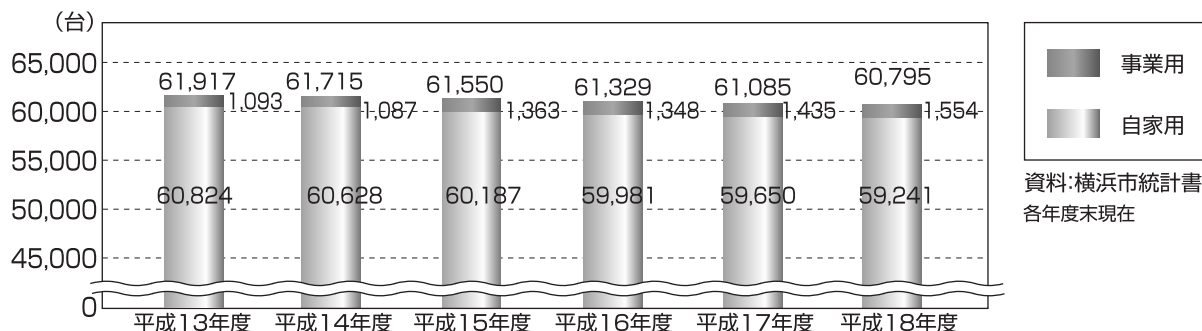
資料：南区役所資源化推進担当

### 駅別1日平均乗車人員

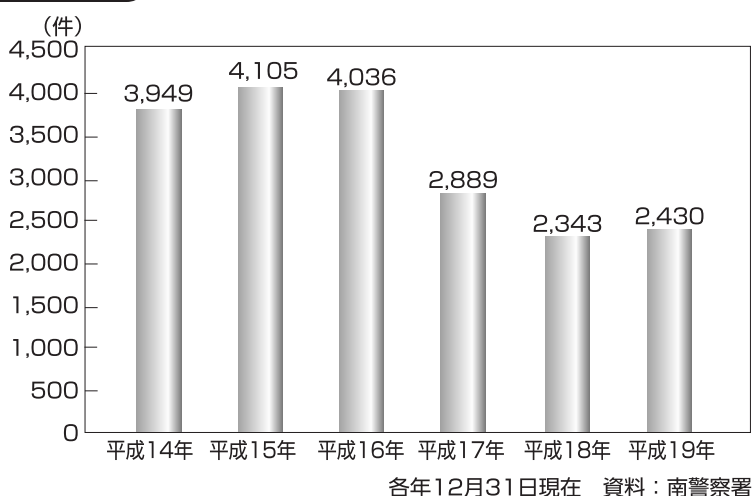


# 自動車・警察

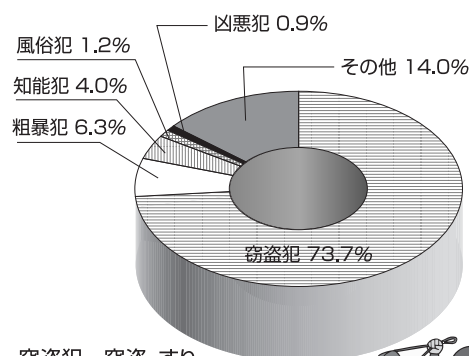
## 自動車保有台数



## 犯罪認知件数

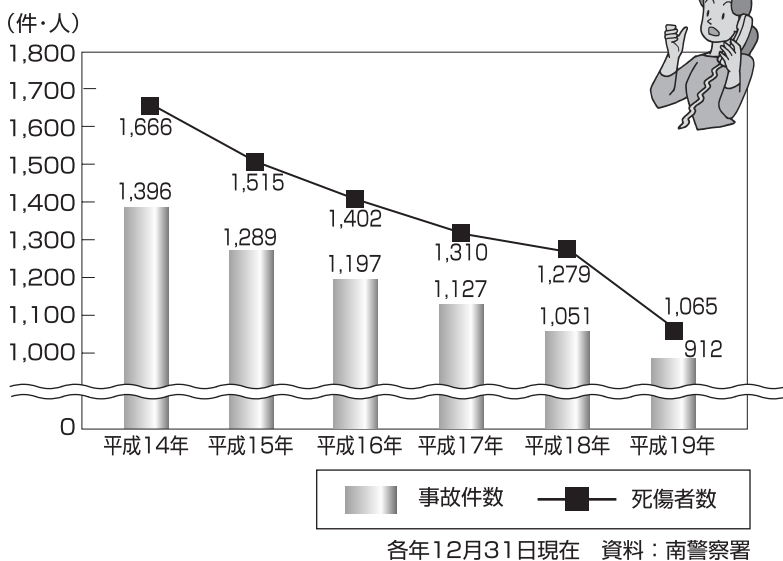


## 件名別刑法犯の割合 (平成19年)



- 窃盗犯 窃盗・すり
- 粗暴犯 暴行・傷害・脅迫・恐喝等
- 知能犯 詐欺・横領・偽造等
- 凶悪犯 殺人・強盗・放火・強姦
- 風俗犯 賭博・猥せつ

## 事故件数及び死傷者数



## 原因別交通事故発生件数 (平成19年)

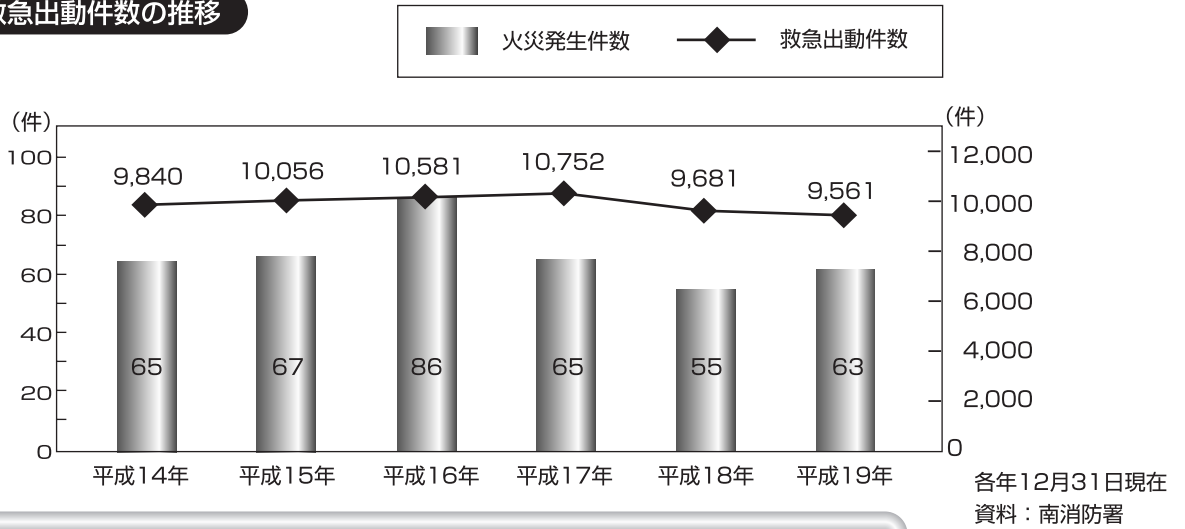
原因	発生件数
1 安全不確認	445
2 ブレーキ操作	27
3 横断歩行者妨害	23
4 信号無視	22
5 ハンドル操作	11
6 横断・転回禁止	3
7 交差点徐行違反	2
8 優先通行妨害	1
9 その他	378
合計	912



事故件数・死傷者数とも5年連続の減少となっています。

# 消 防

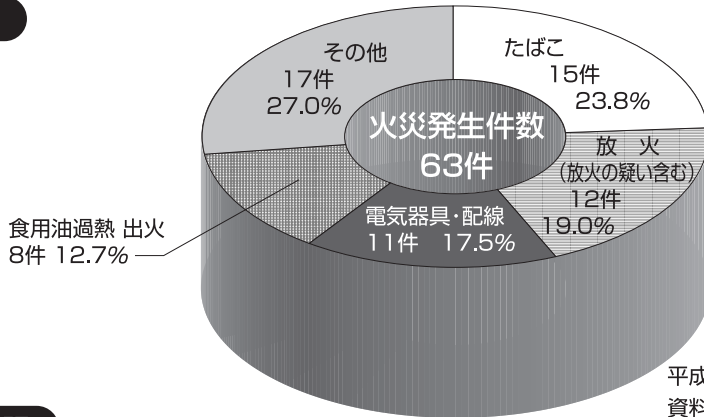
## 火災発生・救急出動件数の推移



火災の発生件数が増加しました。火災発生原因では、前年まで1位だった放火及び放火疑いは減少しましたが、たばこは倍増し1位となりました。

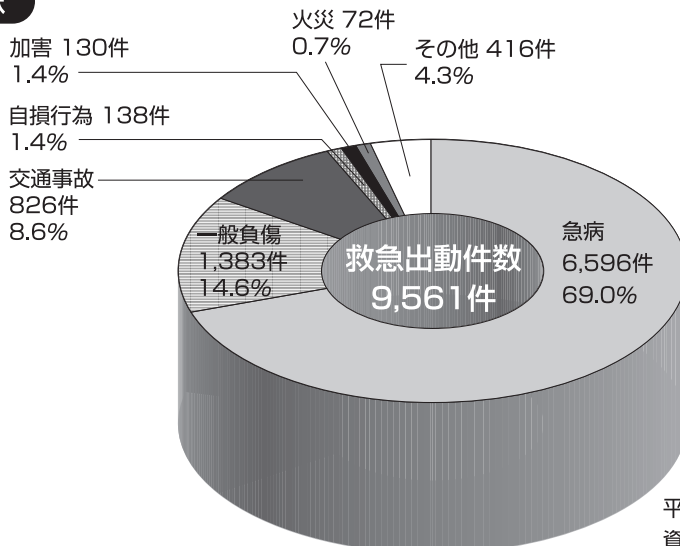
救急出動件数では、二年連続で減少しています。1日あたりに換算すると出動件数は約26件になり、1年間に区民の約20人に1人の割合で利用したことになります。

## 火災発生原因



平成19年  
資料：南消防署

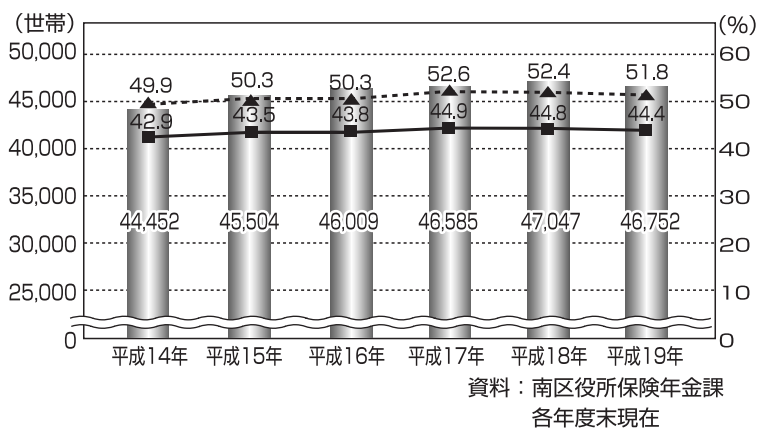
## 救急出動の内訳



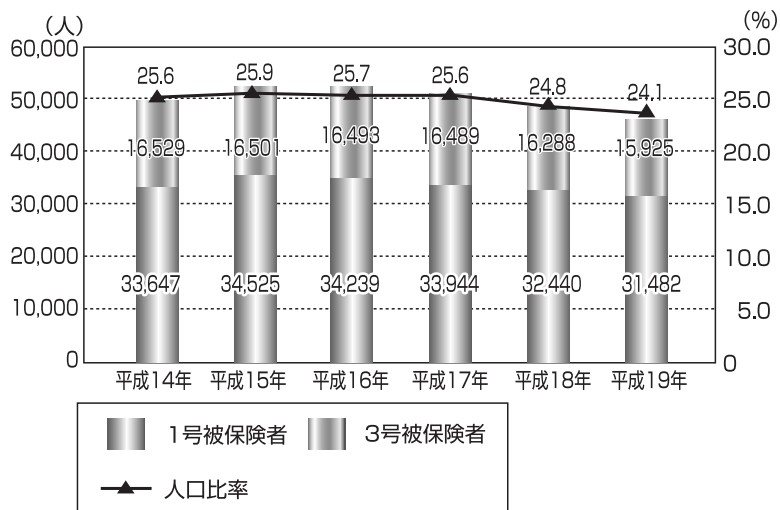
平成19年  
資料：南消防署

社会福祉

国民健康保険加入世帯数の推移

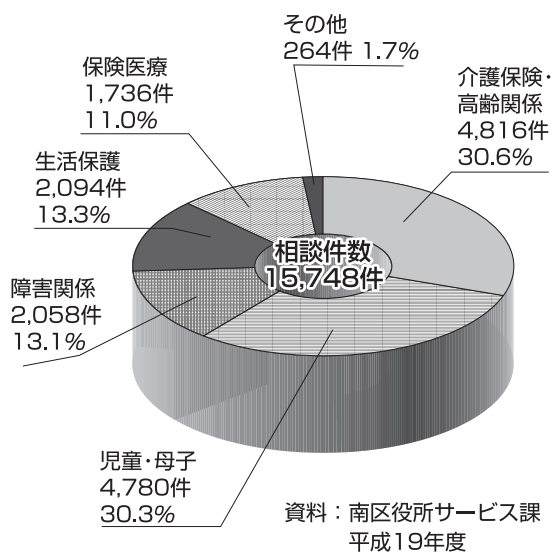


国民年金加入者数の推移

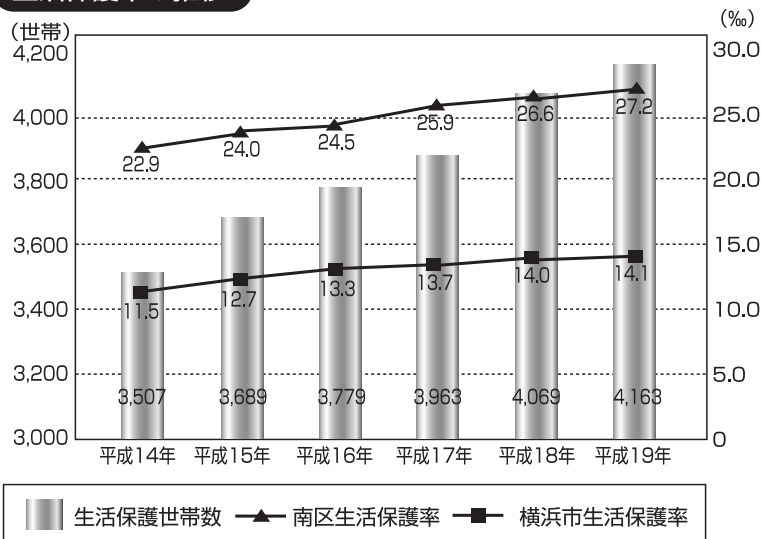


- 1号被保険者  
20～60歳未満の自営業、無職の方、学生など
- 3号被保険者  
厚生年金や共済年金の加入者の被扶養配偶者で、20～60歳未満の人

福祉保健総合相談窓口相談状況



生活保護率の推移



※生活保護率(%)は人口1,000人あたりの被保護者数割合  
各年度末現在 資料：南区役所サービス課保護担当




要介護認定は、介護サービスの必要度を「要支援1」から「要介護5」までの7段階に区分された要介護度として判断するものです。介護保険での在宅サービスでは、要介護度によって利用できるサービス内容や量が決められており、その範囲内で必要なサービスを利用することができます。また、施設サービスの場合は、要介護度によって一定の負担額が決められています。

### 要介護認定者の状況

		南区認定者		南区比率(%)	横浜市認定者数		横浜市比率(%)
要支援1	1号	307	312	4.2	6,978	7,075	6.76
	2号	5			97		
要支援2	1号	1,655	1,686	22.5	18,123	18,616	17.80
	2号	31			493		
要介護1	1号	571	582	7.8	11,161	11,444	10.94
	2号	11			283		
要介護2	1号	1,628	1,695	22.7	22,124	23,249	22.24
	2号	67			1,125		
要介護3	1号	1,218	1,268	17.0	17,259	18,112	17.32
	2号	50			853		
要介護4	1号	883	923	12.3	12,990	13,612	13.02
	2号	40			622		
要介護5	1号	972	1,013	13.5	11,807	12,428	11.92
	2号	41			621		
合計	1号	7,234	7,479	100	100,442	104,536	100
	2号	245			4,094		

資料：南区役所サービス課介護保険担当 平成20年3月31日現在



障害の程度と内容に一定の基準が定められており、対象は視覚障害・聴覚・平衡機能障害・音声言語機能又はそしやく機能障害・肢体不自由・呼吸器機能障害・心臓機能障害・じん臓機能障害・ぼうこう又は直腸の機能障害、小腸機能障害、免疫機能障害で、その程度により1級から6級までに認定して手帳を交付します。

### 身体障害者手帳等級別交付者数

	1級	2級	3級	4級	5級	6級	計
視覚障害	152	141	38	44	56	27	458 (313)
聴覚・平衡機能障害	13	123	65	81	0	184	466 (319)
音声言語機能障害	0	7	29	21	0	0	57 (37)
肢体不自由	726	814	570	736	249	126	3,221 (2,026)
内部障害(心臓)	633	4	65	41	0	0	743 (542)
内部障害(じん臓)	477	0	2	0	0	0	479 (250)
内部障害(呼吸器)	37	5	75	41	0	0	158 (140)
内部障害(ぼうこう・直腸)	0	1	20	276	0	0	297 (217)
内部障害(小腸)	2	0	2	4	0	0	8 (0)
内部障害(免疫障害)	12	24	4	1	0	0	41 (1)
計	2,052 (1,327)	1,119 (689)	870 (576)	1,245 (851)	305 (176)	337 (226)	5,928 (3,845)

( )は65歳以上の数

資料：南区役所サービス課障害者支援担当 平成20年3月31日現在



## 児童福祉

### 保育所

保育所は保護者が就労や病気のため、児童の保育が困難な場合等に保護者に代わり保育する児童福祉施設です。

保育所数及び定員

(平成20年4月1日)

	公 立		私 立		計	
	保育所数	定 員	保育所数	定 員	保育所数	定 員
横 浜 市	104	8,857	298	26,725	402	35,582
南 区	6	458	14	1,221	20	1,679

入所児童数及び待機児童数

	入所児童数	待機児童数
横 浜 市	35,582	707
南 区	1,679	16

資料:南区役所サービス課こども家庭支援担当・保育担当

### 児童扶養手当

対象：離婚等による母子家庭で18歳未満の児童を養育している母又は母に代わって養育している人 [所得制限あり]

	受 給 金 額			件 数		
				17年度	18年度	19年度
児 童 扶 養 手 当	児童1人の場合	全額受給	41,880円	1,634	1,637	1,641
		一部受給	9,880円			
	児童2人の場合 5,000円増					
児童3人以上1人増す毎に3,000円加算						

資料:南区役所サービス課こども家庭支援担当・保育担当

### 特別児童扶養手当

対象：精神又は身体に重度、中度の障害のある児童を父、又は母もしくは父母に代わって養育している人 [所得制限あり]

	受 給 金 額			件 数		
				17年度	18年度	19年度
特 別 児 童 扶 養 手 当	児童1人の場合	1 級	50,750円	217	228	218
		2 級	33,800円			
児童2人以上の場合:児童数を乗じる						

資料:南区役所サービス課障害者支援担当

### 児童手当・特例給付

対 象：小学校第6学年修了前までの児童を養育している人 [所得制限あり]

特例給付：児童手当の所得制限を超えている人のうち、国民年金以外の年金に加入している人に対して、別に所得制限を設け、その範囲内で児童手当と同額同期間の手当を支給

受 給 者 数	17年度	18年度	19年度
		8,200人	8,950人

資料:南区役所サービス課こども家庭支援担当・保育担当

## 保健・衛生



平成9年10月から、総合相談窓口を設置し、「子育て不安」「不登校」等の子どもや家庭に関する相談を、保健師、学校カウンセラー、教育相談員、保育士が行っています。  
 対象：乳幼児～思春期の子どもと養育者  
 また、子育てや育児サークル等の情報提供及び情報交換の場として「情報コーナー」を設置。

### 子ども・家庭に関する相談

#### 相談件数

年度	基本的な生活				小計	育児・環境					小計	発育・発達					小計	
	睡眠	食事	排泄	その他		虐待	しつけ	家庭	人間関係	その他		身体	言語	運動	精神発達	性		その他
17	25	56	36	17	133	14	22	23	14	23	96	7	23	8	20	3	15	76
18	25	60	29	11	125	44	65	38	50	13	210	12	28	8	35	2	23	108
19	9	43	18	6	76	22	61	60	48	30	221	12	41	6	75	2	18	154



年度	性格・行動							小計	知能・学習				小計	医学的問題	情報提供	その他	合計
	不登校	非行	いじめ	暴力的	情緒面	対人関係	その他		学業不振	就学	進路適性	その他					
17	77	1	9	6	25	38	69	225	9		9	14	32	181	177	118	1,038
18	131	9	27	14	44	82	35	342	22	8	32	28	90	191	160	50	1,276
19	192	13	38	23	58	166	83	573	43	3	18	28	92	214	174	33	1,086

資料：南区役所サービス課子ども家庭支援担当・保育担当

### 動物の保護管理

#### 畜犬登録及び犬の捕獲収容件数

年度	畜犬登録受付件数	狂犬病予防注射済票交付数	野犬等捕獲数	引取数	
				飼犬	飼い主不明犬等
17	837	6,311	3	11	21
18	958	6,649	5	9	51
19	898	6,750	6	8	19



#### 犬の苦情・相談受付件数

年度	野犬等捕獲依頼	放し飼い	ふん尿による汚染	鳴き声その他	計
17	24	30	71	226	351
18	41	74	126	179	420
19	25	47	91	209	372

#### 猫及びその他の動物の苦情受付件数・内容

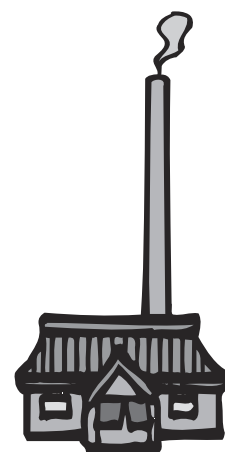
年度	苦情受付件数					苦情内容件数						
	飼い主不明猫	飼猫	動物飼主不明	飼育動物	計	ふん・尿	臭気・羽毛	鳴き声	身体等の被害	不適正飼育	その他	計
17	277	48	65	6	396	124	62	13	32	16	185	432
18	262	54	31	6	353	128	50	11	40	12	172	413
19	277	25	16	4	322	176	49	2	32	12	103	374

資料：南区役所生活衛生課食品衛生係

#### 動物に関する啓発事業

公園の巡回指導、ふれあい活動など26回、892人を対象に実施しました。





環境衛生

環境衛生営業施設

	施設数（年度末）			監視件数	調査等件数	申請開設件数	相談件数	
	17	18	19					
旅館	ホテル	5	5	5	3	4	0	58
	旅館	10	10	10	2	3	0	49
	簡易宿泊所	8	8	7	2	2	0	32
興行場	2	2	2	2	1	0	1	
公衆浴場	一般	18	18	16	34	5	0	384
	その他	6	9	8	4	10	2	36
理容所	153	148	141	39	2	2	125	
美容所	257	250	248	72	20	13	271	
クリーニング所	一般	88	85	79	1	2	2	37
	要消毒	3	2	2	0	0	0	20
	取次	93	87	79	83	8	7	59
プール	屋外	5	3	3	5	4	0	5
	屋内	3	3	3	8	2	1	7
墓納骨地	堂	112	112	111	1	0	0	4
		11	11	11	0	1	0	4
温泉利用	9	9	8	37	5	0	48	
畜舎	5	6	6	0	0	1	0	
産あい物処理業	1	1	1	1	0	0	1	
合計	789	769	740	294	69	28	1,141	

資料：南区役所生活衛生課環境衛生係

衛生統計

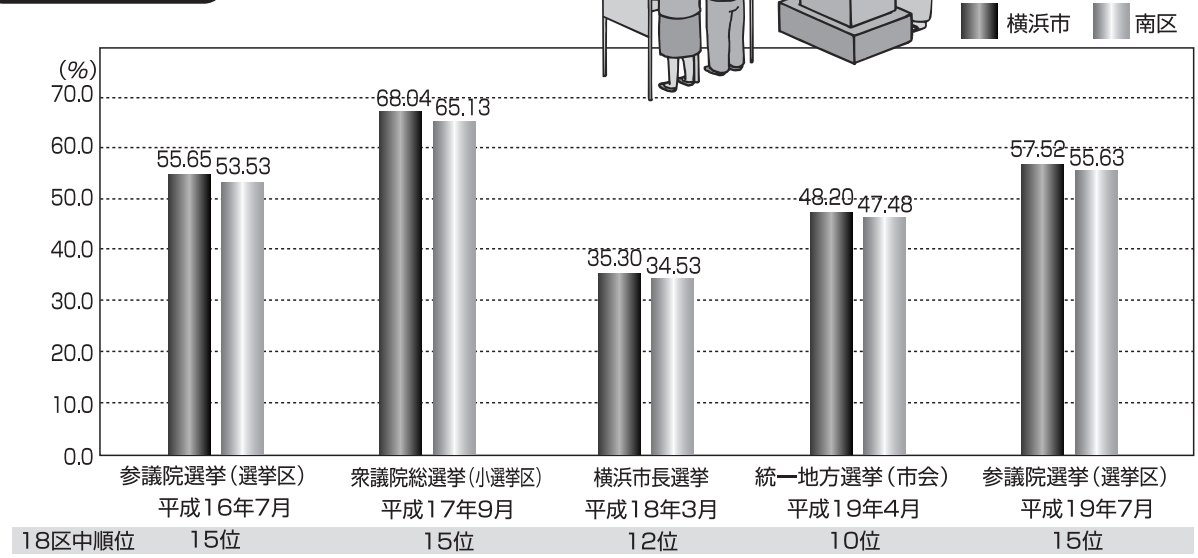
南区5大死因順位

(単位：人)

年次	平成17年		平成18年		平成19年	
1位	悪性新生物	568	悪性新生物	591	悪性新生物	609
2位	心疾患	266	心疾患	285	心疾患	257
3位	脳血管疾患	188	脳血管疾患	198	脳血管疾患	195
4位	肺炎	155	肺炎	155	肺炎	164
5位	自殺・肝疾患	45	不慮の事故	64	老衰	60

# 選挙

## 各選挙の投票率



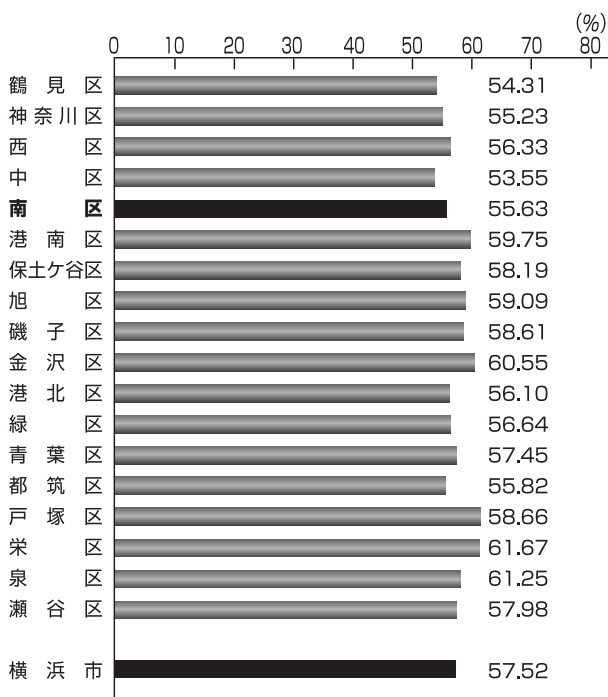
資料: 南区役所総務課



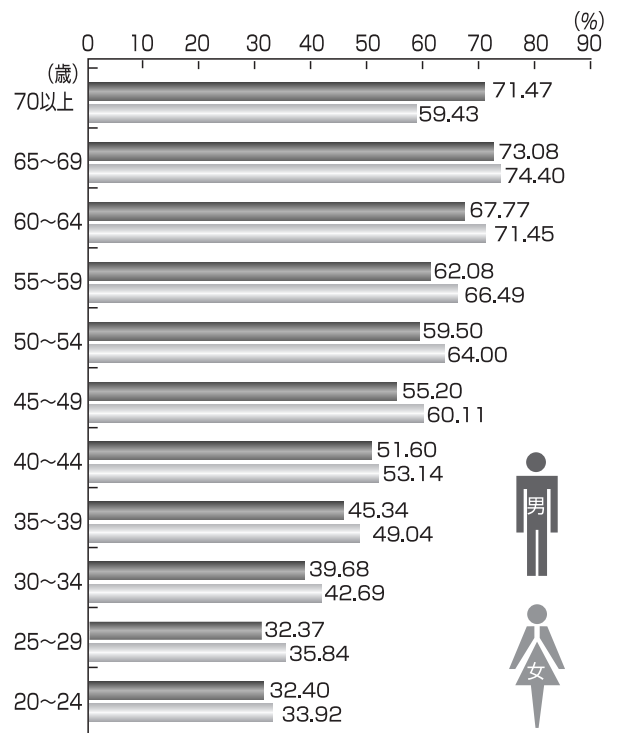
年代別の投票率をみると、若い世代になればなるほど棄権が多くなっています。選挙は民主主義の基盤。投票は、政治に参加する一番身近で大切な機会です。

## 平成19年7月29日執行 参議院議員通常選挙(選挙区)

### 区別投票率



### 南区の男女・年代別投票率



## ～インターネットによる統計情報提供～ 「横浜市統計ポータルサイト」

横浜市の最新の人口・世帯数や、主要な統計情報を横浜市ホームページで提供しています。  
アドレス <http://www.city.yokohama.jp/me/stat/index.html>

## ～はまの統計 お届けします～「統計メールマガジン」

統計メールマガジン「横浜統計通信<はまめる>」は、横浜市の最新の統計情報を電子メールで毎月定期的にお届けする無料メールマガジンです。「横浜市人口ニュース」や「大都市推計人口」の情報をお知らせするとともに、横浜市の統計新着情報をすべてご紹介いたします。

→配信サービスの申込み(登録)

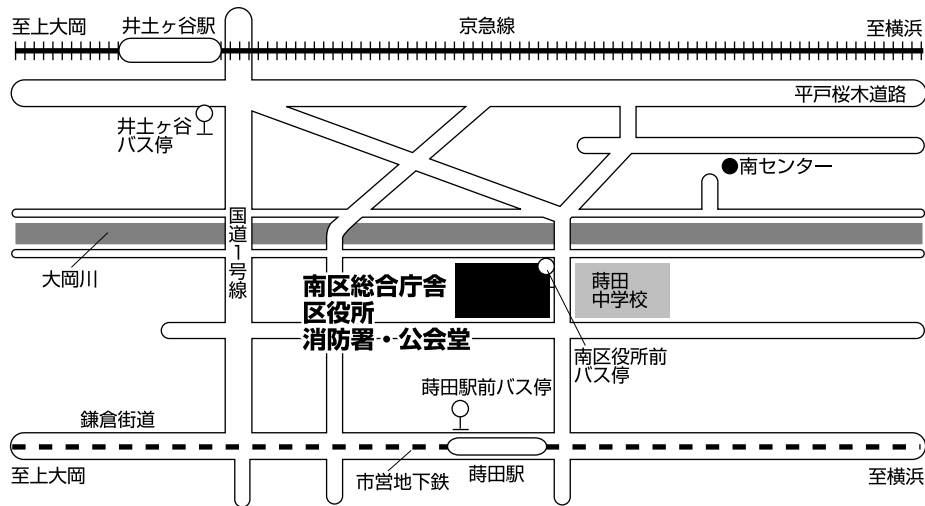
<http://www.city.yokohama.jp/me/stat/ml/index.html>

また、ケータイ版統計メルマガ「はまめるポケット」は、横浜市の人口や世帯数の最新数値をケータイに電子メールで毎月定期的にお届けする無料メールマガジンで、文字数の制限などからコンパクトな統計メルマガとなっています。


→配信サービスの申込み(登録)

<http://www.city.yokohama.jp/y/is/>

### 区役所付近案内図




発行 平成20年12月  
発行者 横浜市南区役所総務課  
〒232-0018  
横浜市南区花之木町3-48-1  
電話 743-8114・FAX 711-9296  
横浜市広報印刷物登録 第200373号  
類別・分類 B-QA010



南区マスコットキャラクター  
みなっち

## 横浜市南区役所

ヨコハマG30  
マスコット  
“ミーオ”



横濱開港150周年



みんなで取り組む

150万本植樹行動

©City of Yokohama